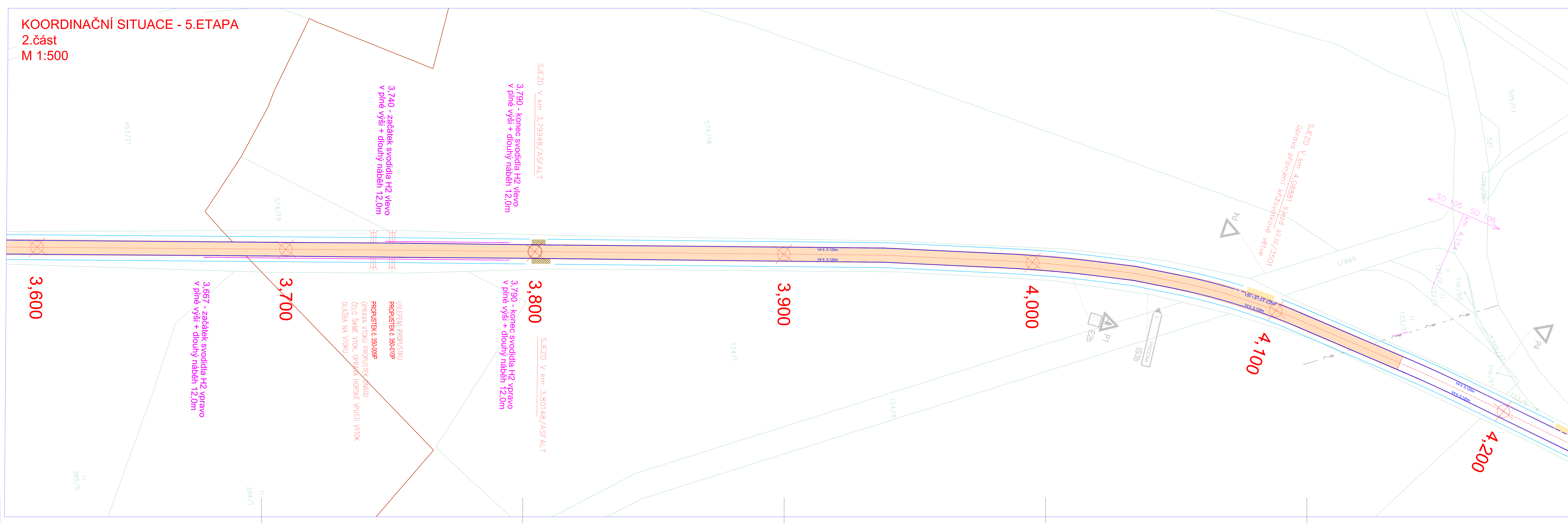





KOORDINAČNÍ SITUACE - 5. ETAPA

2.část

M 1:500



LEGENDA BAREV

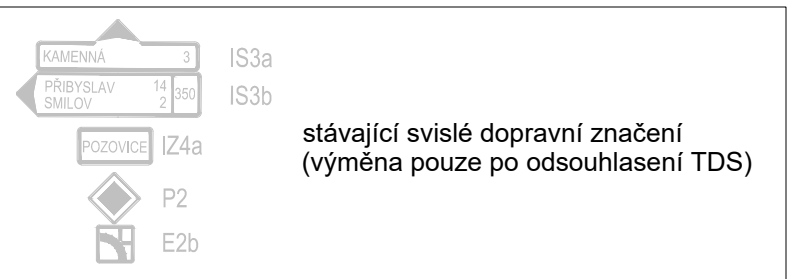
- | | |
|---|---------------------|
|  | komunikace |
|  | sjezdy - nezpevněné |
|  | sjezdy - zpevněné |

LEGENDA ČAR


- trasa komunikace
- hranice parcel KN
- doplnění svodidel H2
- - - reprofilace / pročištění příkopů (v místě sjezdů neprovádět)

LEGENDA INŽENÝRSKÝCH SÍTÍ

- | | |
|--|------------------------------|
| | sdělovací kabely CETIN |
| | datové kabely CETIN |
| | kabelové vedení podzemní NN |
| | kabelové vedení nadzemní VN |
| | kabelové vedení nadzemní VVN |



KLAD LISTŮ:

II/350 ŠTOKY křiž. I/38 - SMILOV		KOPIE:
UMÍSTĚNÍ:	OKRES HAVLÍČKŮV BROD, KRAJ VYSOČINA	
OBJEDNATEL:	KRAJSKÁ SPRÁVA A ÚDRŽBA SILNIC VYSOČINA	
PROJEKTANT:	STAVONA Tender, spol. s r.o.	 Tender spol. s r.o.
STUPEŇ KONTAKT:	WWW.STAVONATENDER.CZ	
STUPEŇ PD:	PROJEKTOVÁ DOKUMENTACE PRO PROVÁDĚNÍ STAVBY (PDPŠ)	
KAZKAŽKA:	***, 2024	
DATUM:	KVĚTEN 2024	
KOORDINAČNÍ SITUAČNÍ VÝKRES - SO105 (2.část)		SVAZEK: <u>C.2.5_2</u>